

Jrk nr.	IKÕ ala Pos nr. (plaanil)	Kinnistu registriosa number	Katastriüksuse tunnus, nimi ja sihtotstarve:	Asukoht riigitee (nr ja nimi) suhtes (lõigu algus ja lõpp km.)	Ala pindala ruutmeetrites m <sup>2</sup>
1.	POS 1	13774750	72101:002:0639; 77 Kuressaare-Sääre tee, Transpordimaa	77 Kuressaare-Sääre tee	902
2.	POS 2	13774750	72101:002:0639; 77 Kuressaare-Sääre tee, Transpordimaa	77 Kuressaare-Sääre tee	34
3.	POS 3	13774750	72101:002:0639; 77 Kuressaare-Sääre tee, Transpordimaa	77 Kuressaare-Sääre tee	315
4.	POS 4	13774750	72101:002:0639; 77 Kuressaare-Sääre tee, Transpordimaa	77 Kuressaare-Sääre tee	604
5.	POS 5	14331750	72101:003_0479; 77 Kuressaare-Sääre tee, Transpordimaa	77 Kuressaare-Sääre tee	1070
6.	POS 6	14331750	72101:003_0479; 77 Kuressaare-Sääre tee, Transpordimaa	77 Kuressaare-Sääre tee	2165

ISIKLIKU KASUTUSÕIGUSE SEADMISE PLAAN M1:1000 A4 Plaan 1  
Läätsa Mõntu ja Sõrve f rek 2. etapp, Üüdibe küla Saaremaa vald, Saare maakond IP7327. Projekt nr 24-140

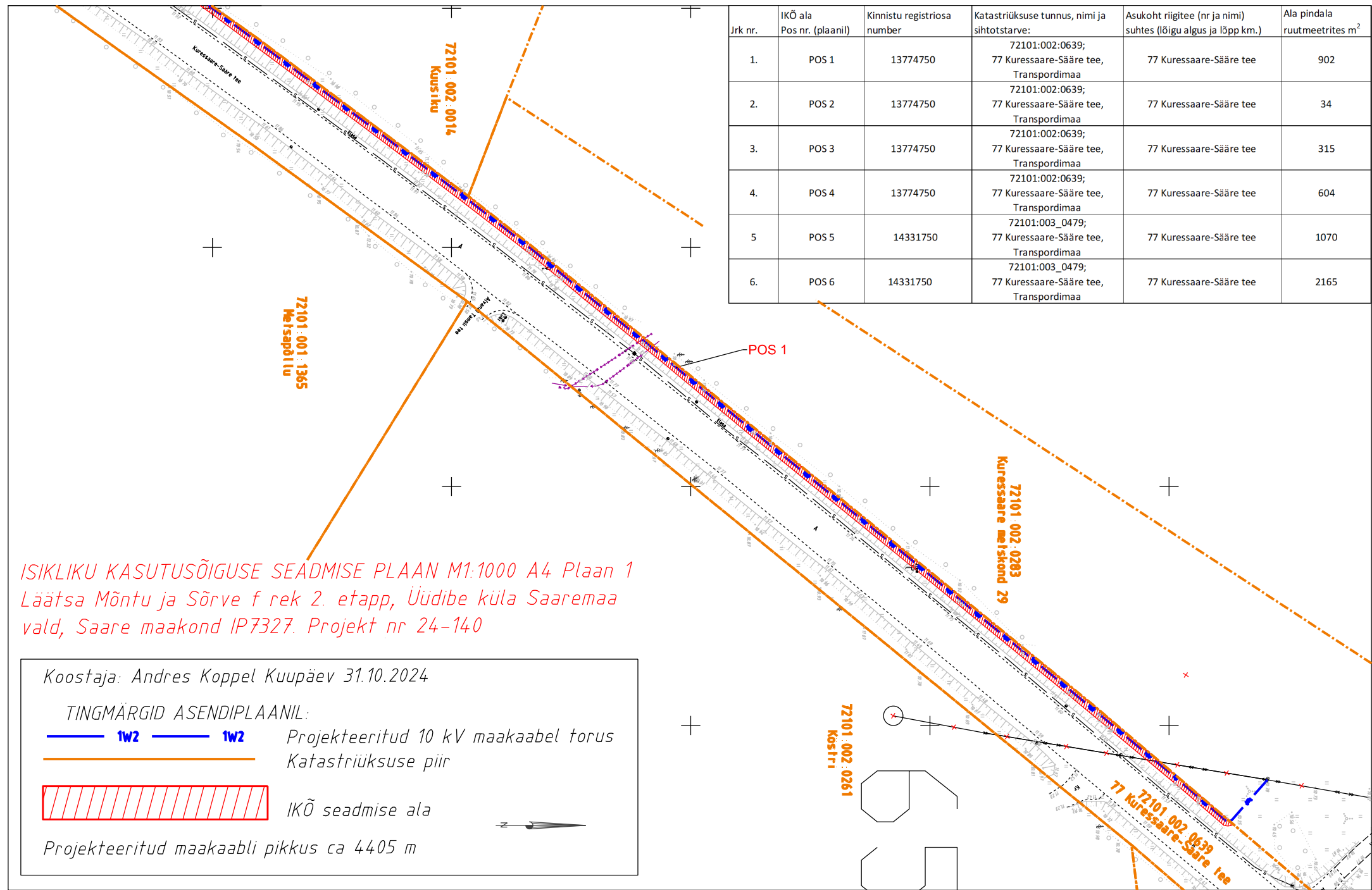
Koostaja: Andres Koppel Kuupäev 31.10.2024

TINGMÄRGID ASENDIPLAANIL:


 Projekteeritud 10 kV maakaabel torus  
 Katastriüksuse piir

 IKÕ seadmise ala

Projekteeritud maakaabli pikkus ca 4405 m



Jrk nr.	IKÕ ala Pos nr. (plaanil)	Kinnistu registriosia number	Katastriüksuse tunnus, nimi ja sihtotstarve:	Asukoht riigitee (nr ja nimi) suhtes (lõigu algus ja lõpp km.)	Ala pindala ruutmeetrites m <sup>2</sup>
1.	POS 1	13774750	72101:002:0639; 77 Kuressaare-Sääre tee, Transpordimaa	77 Kuressaare-Sääre tee	902
2.	POS 2	13774750	72101:002:0639; 77 Kuressaare-Sääre tee, Transpordimaa	77 Kuressaare-Sääre tee	34
3.	POS 3	13774750	72101:002:0639; 77 Kuressaare-Sääre tee, Transpordimaa	77 Kuressaare-Sääre tee	315
4.	POS 4	13774750	72101:002:0639; 77 Kuressaare-Sääre tee, Transpordimaa	77 Kuressaare-Sääre tee	604
5.	POS 5	14331750	72101:003_0479; 77 Kuressaare-Sääre tee, Transpordimaa	77 Kuressaare-Sääre tee	1070
6.	POS 6	14331750	72101:003_0479; 77 Kuressaare-Sääre tee, Transpordimaa	77 Kuressaare-Sääre tee	2165



ISIKLIKU KASUTUSÕIGUSE SEADMISE PLAAN M1:1000 A4 Plaan 2  
Läätsa Mõntu ja Sõrve f rek 2. etapp, Üüdi küla Saaremaa  
vald, Saare maakond IP7327. Projekt nr 24-140

Koostaja: Andres Koppel Kuupäev 31.10.2024

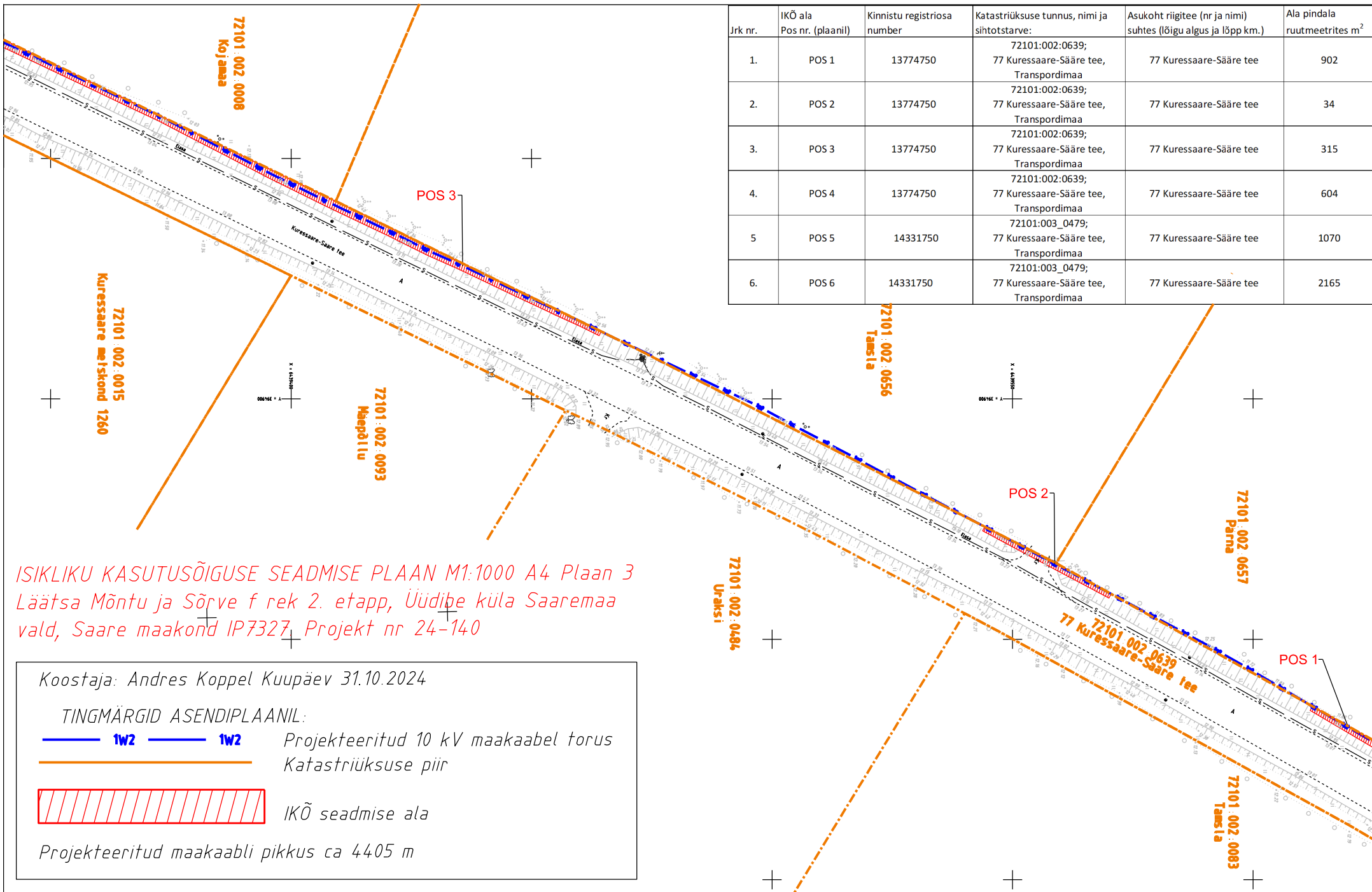
TINGMÄRGID ASENDIPLAANIL:

— 1W2 — 1W2 Projekteeritud 10 kV maakaabel torus  
Katastriüksuse piir

▨ IKÕ seadmise ala



Projekteeritud maakaabli pikkus ca 4405 m






Jrk nr.	IKÕ ala Pos nr. (plaanil)	Kinnistu registriosa number	Katastriüksuse tunnus, nimi ja sihtotstarve:	Asukoht riigitee (nr ja nimi) suhtes (lõigu algus ja lõpp km.)	Ala pindala ruutmeetrites m <sup>2</sup>
1.	POS 1	13774750	72101:002:0639; 77 Kuressaare-Sääre tee, Transpordimaa	77 Kuressaare-Sääre tee	902
2.	POS 2	13774750	72101:002:0639; 77 Kuressaare-Sääre tee, Transpordimaa	77 Kuressaare-Sääre tee	34
3.	POS 3	13774750	72101:002:0639; 77 Kuressaare-Sääre tee, Transpordimaa	77 Kuressaare-Sääre tee	315
4.	POS 4	13774750	72101:002:0639; 77 Kuressaare-Sääre tee, Transpordimaa	77 Kuressaare-Sääre tee	604
5.	POS 5	14331750	72101:003_0479; 77 Kuressaare-Sääre tee, Transpordimaa	77 Kuressaare-Sääre tee	1070
6.	POS 6	14331750	72101:003_0479; 77 Kuressaare-Sääre tee, Transpordimaa	77 Kuressaare-Sääre tee	2165


ISIKLIKU KASUTUSÕIGUSE SEADMISE PLAAN M1:1000 A4 Plaan 3  
 Läätsa Mõntu ja Sõrve f rek 2. etapp, Üüdi küla Saaremaa  
 vald, Saare maakond IP7327, Projekt nr 24-140

Koostaja: Andres Koppel Kuupäev 31.10.2024

TINGMÄRGID ASENDIPLAANIL:

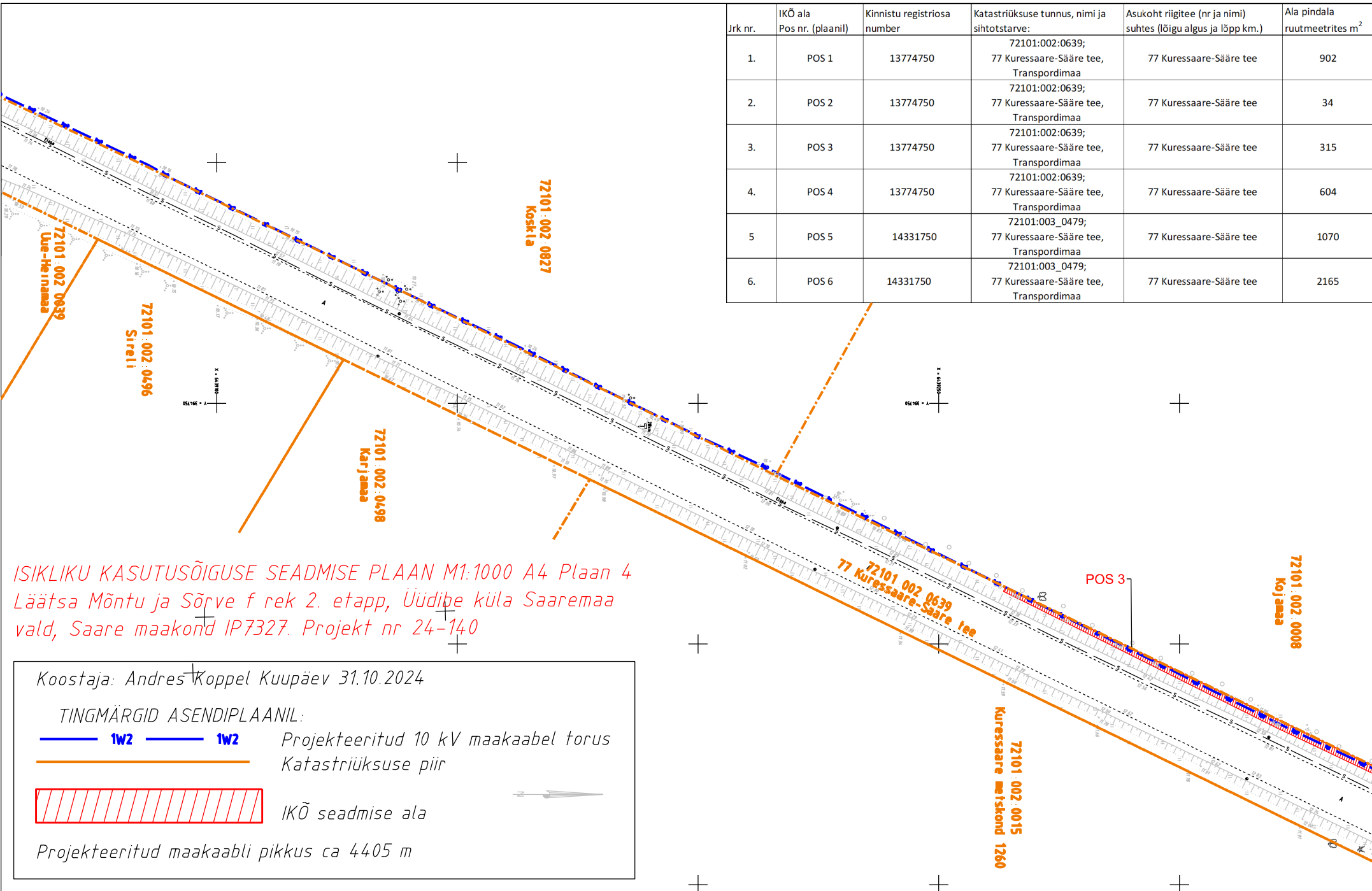
 **1W2**     **1W2**    Projekteeritud 10 kV maakaabel torus

    Katastriüksuse piir

    IKÕ seadmise ala

Projekteeritud maakaabli pikkus ca 4405 m

Jrk nr.	IKÕ ala Pos nr. (plaanil)	Kinnistu registriosia number	Katastriüksuse tunnus, nimi ja sihtotstarve:	Asukoht riigitee (nr ja nimi) suhtes (lõigu algus ja lõpp km.)	Ala pindala ruutmeetrites m <sup>2</sup>
1.	POS 1	13774750	72101:002:0639; 77 Kuressaare-Sääre tee, Transpordimaa	77 Kuressaare-Sääre tee	902
2.	POS 2	13774750	72101:002:0639; 77 Kuressaare-Sääre tee, Transpordimaa	77 Kuressaare-Sääre tee	34
3.	POS 3	13774750	72101:002:0639; 77 Kuressaare-Sääre tee, Transpordimaa	77 Kuressaare-Sääre tee	315
4.	POS 4	13774750	72101:002:0639; 77 Kuressaare-Sääre tee, Transpordimaa	77 Kuressaare-Sääre tee	604
5.	POS 5	14331750	72101:003_0479; 77 Kuressaare-Sääre tee, Transpordimaa	77 Kuressaare-Sääre tee	1070
6.	POS 6	14331750	72101:003_0479; 77 Kuressaare-Sääre tee, Transpordimaa	77 Kuressaare-Sääre tee	2165



ISIKLIKU KASUTUSÕIGUSE SEADMISE PLAAN M1:1000 A4 Plaan 4  
Läätsa Mõntu ja Sõrve f rek 2. etapp, Üüdibe küla Saaremaa  
vald, Saare maakond IP7327. Projekt nr 24-140

Koostaja: Andres Koppel Kuupäev 31.10.2024

TINGMÄRGID ASENDIPLAANIL:

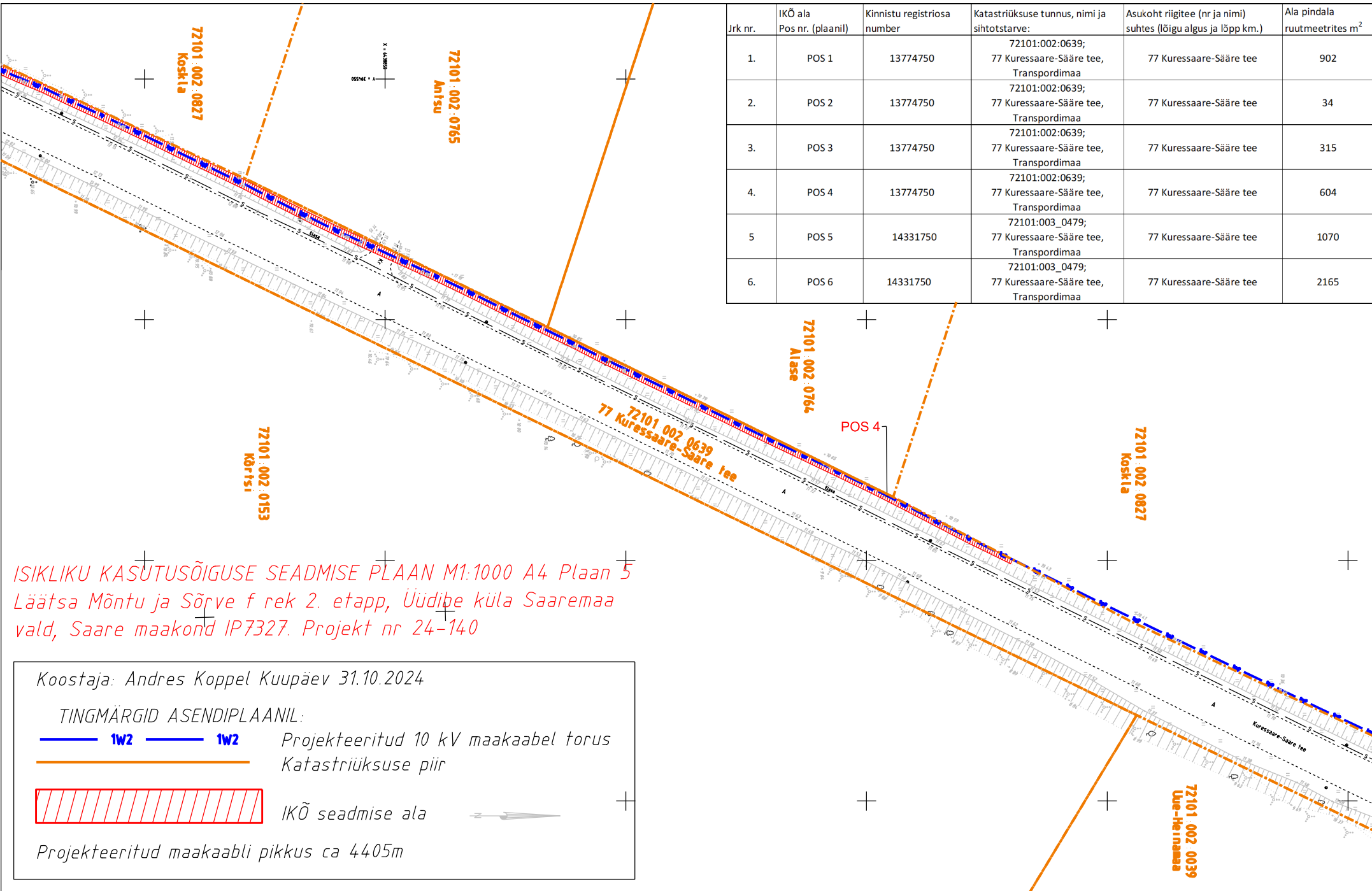
 **1W2**  **1W2** Projekteeritud 10 kV maakaabel torus  
Katastriüksuse piir

 IKÕ seadmise ala



Projekteeritud maakaabli pikkus ca 4405 m

Jrk nr.	IKÕ ala Pos nr. (plaanil)	Kinnistu registriosa number	Katastriüksuse tunnus, nimi ja sihtotstarve:	Asukoht riigitee (nr ja nimi) suhtes (lõigu algus ja lõpp km.)	Ala pindala ruutmeetrites m <sup>2</sup>
1.	POS 1	13774750	72101:002:0639; 77 Kuressaare-Sääre tee, Transpordimaa	77 Kuressaare-Sääre tee	902
2.	POS 2	13774750	72101:002:0639; 77 Kuressaare-Sääre tee, Transpordimaa	77 Kuressaare-Sääre tee	34
3.	POS 3	13774750	72101:002:0639; 77 Kuressaare-Sääre tee, Transpordimaa	77 Kuressaare-Sääre tee	315
4.	POS 4	13774750	72101:002:0639; 77 Kuressaare-Sääre tee, Transpordimaa	77 Kuressaare-Sääre tee	604
5.	POS 5	14331750	72101:003_0479; 77 Kuressaare-Sääre tee, Transpordimaa	77 Kuressaare-Sääre tee	1070
6.	POS 6	14331750	72101:003_0479; 77 Kuressaare-Sääre tee, Transpordimaa	77 Kuressaare-Sääre tee	2165



ISIKLIKU KASUTUSÕIGUSE SEADMISE PLAAN M1:1000 A4 Plaan 5  
Läätsa Mõntu ja Sõrve f rek 2. etapp, Üüdibe küla Saaremaa  
vald, Saare maakond IP7327. Projekt nr 24-140

Koostaja: Andres Koppel Kuupäev 31.10.2024

TINGMÄRGID ASENDIPLAANIL:

 **1W2**  **1W2** Projekteeritud 10 kV maakaabel torus  
 Katastriüksuse piir

 IKÕ seadmise ala

Projekteeritud maakaabli pikkus ca 4405m

Jrk nr.	IKÕ ala Pos nr. (plaanil)	Kinnistu registriosa number	Katastriüksuse tunnus, nimi ja sihtotstarve:	Asukoht riigitee (nr ja nimi) suhtes (lõigu algus ja lõpp km.)	Ala pindala ruutmeetrites m <sup>2</sup>
1.	POS 1	13774750	72101:002:0639; 77 Kuressaare-Sääre tee, Transpordimaa	77 Kuressaare-Sääre tee	902
2.	POS 2	13774750	72101:002:0639; 77 Kuressaare-Sääre tee, Transpordimaa	77 Kuressaare-Sääre tee	34
3.	POS 3	13774750	72101:002:0639; 77 Kuressaare-Sääre tee, Transpordimaa	77 Kuressaare-Sääre tee	315
4.	POS 4	13774750	72101:002:0639; 77 Kuressaare-Sääre tee, Transpordimaa	77 Kuressaare-Sääre tee	604
5.	POS 5	14331750	72101:003_0479; 77 Kuressaare-Sääre tee, Transpordimaa	77 Kuressaare-Sääre tee	1070
6.	POS 6	14331750	72101:003_0479; 77 Kuressaare-Sääre tee, Transpordimaa	77 Kuressaare-Sääre tee	2165

